


Obec Stranný



Strategický plán rozvoje obce Stranný

Vypracovaný v lednu 2019;
schválený zastupitelstvem obce dne 3. 5. 2019;
aktualizovaný v březnu 2020, schválený zastupitelstvem obce dne 13. 3. 2020.

Obsah

1. CHARAKTERISTIKA OBCE	3
1.1. IDENTIFIKAČNÍ ÚDAJE OBCE.....	3
1.2. ZNAK OBCE.....	4
1.3. POLOHA OBCE.....	4
1.4. HISTORIE OBCE.....	6
2. SOCIÁLNĚ EKONOMICKÁ ANALÝZA	7
2.1. OBYVATELSTVO	7
2.1.1. Demografický vývoj.....	8
2.1.2. Vzdělání.....	10
2.1.1. Spolková a komunitní činnost	11
2.1.2. Sociální situace.....	11
2.2. HOSPODÁŘSTVÍ	11
2.2.1. Zemědělství	13
2.2.2. Lesnictví.....	14
2.2.3. Trh práce	14
2.3. INFRASTRUKTURA	15
2.3.1. Technická infrastruktura	15
2.3.2. Dopravní infrastruktura	16
2.4. OBČANSKÁ VYBAVENOST	16
2.4.1. Bydlení a výstavba	16
2.4.2. Školství	17
2.4.3. Zdravotnictví	17
2.4.4. Sociální služby	17
2.4.5. Kulturní vyžití	17
2.4.6. Sportovní vyžití.....	17
2.4.7. Nabídka dalších služeb, které obec nabízí.....	18
2.5. SPRÁVA OBCE	18
2.5.1. Úřad obce a jeho kompetence	18
2.5.2. Hospodaření obce	18
2.5.3. Bezpečnost	19
2.5.4. Vnější vztahy a vazby	19
2.6. ŽIVOTNÍ PROSTŘEDÍ.....	20
2.6.1. Ochrana životního prostředí.....	20
2.6.2. Odpadové hospodářství	20
2.7. CESTOVNÍ RUCH	21
2.7.1. Atraktivita cestovního ruchu	21
2.7.2. Vybavenost pro cestovní ruch	21
2.7.3. Památky regionálního a místního významu	21
2.8. SILNÉ A SLABÉ STRÁNKY OBCE	22
3. STRATEGICKÁ VIZE OBCE STRANNÝ.....	23
4. PROGRAMOVÉ CÍLE.....	25
5. OPATŘENÍ	26
6. ROZVOJOVÉ AKTIVITY	27
7. PODPORA REALIZACE PROGRAMU.....	36
8. DŮLEŽITÉ ODKAZY.....	37

ÚVOD

Strategické plány rozvoje jsou ve vyspělých zemích novým typem programových dokumentů regionů, měst a obcí. Strategický plán je komplexní programový dokument, který formuluje strategii rozvoje celé komunity, jejího fungování i rozvoje celého území. Tato strategie musí být komplexní s důrazem na souvislosti a vzájemnou podporu navržených cílů a programů.

Strategický plán je dlouhodobým dokumentem, který se nemůže omezit pouze na jedno volební období zastupitelstva či na období platnosti územního plánu.

Program rozvoje obce je základním strategickým rozvojovým a plánovacím dokumentem obce, zakotveným v zákoně č. 128/2000 Sb., o obcích. Aby měl tento dokument zaručenou validitu, měl by vznikat v partnerském dialogu mezi veřejnou a privátní sférou, zohledňovat aktuální problémy a výchozí situaci v obci i přání či záměry nejen volené místní samosprávy, ale i občanů, podnikatelů, či majitelů pozemků. Zjednodušeně řečeno se jedná o definování toho, čeho chce obec v blízké budoucnosti dosáhnout a jak při tom hodlá postupovat. Nejedná se však o dokument neměnný, naopak musí být průběžně porovnáván se skutečností a aktualizován.

Program rozvoje obce Stranný na období 2019–2025 je dokument, v němž jsou definovány hlavní rozvojové priority obce a navržené aktivity, kterými by měly být stanovené rozvojové priority realizovány v praxi. Strategický dokument stanovuje také optimální časový plán, predikci finančních objemů a doporučené zdroje financování jednotlivých aktivit. Právě dlouhodobé plánování napomáhá efektivně využívat finanční prostředky z vlastního rozpočtu, vyhledávat a používat dotační prostředky a koordinovaně realizovat konkrétní rozvojové aktivity obce.

Tento programový dokument byl vytvářen v úzké součinnosti s představiteli samosprávy obce a je otevřený reflexi podnětů, návrhů a připomínek z řad nejširší veřejnosti.

Spolupráce na průběžném modelování a usměrňování strategického rozvojového dokumentu v širokém plénu je základním předpokladem pro to, aby byly rozvojové aktivity následně realizovány konsensuálně a za všeobecné podpory obyvatel obce Stranný.

Program rozvoje obce Stranný 2019–2025 byl vytvořen podle metodiky tvorby programu rozvoje obce, zpracované Ministerstvem pro místní rozvoj České republiky v rámci projektu „Elektronická metodická podpora tvorby rozvojových dokumentů obcí“ (CZ.1.04/4.1.00/62.00008), financovaného z Operačního programu Lidské zdroje a zaměstnanost a ze státního rozpočtu České republiky.

ANALYTICKÁ ČÁST

1. Charakteristika obce

1.1. Identifikační údaje obce

Oficiální název:	Obec Stranný
Sídlo úřadu obce:	Stranný 39, 257 56
IČ / DIČ:	00875805 / CZ00875805
Obec s pověřeným obecním úřadem:	Benešov
Obec s rozšířenou působností:	Benešov
Okres (LAU ¹):	Benešov
Kraj (NUTS ²):	Středočeský kraj
Vyšší územně správní celek (NUTS2):	Střední Čechy
Katastrální plocha (ha):	55,073 km ²
Počet bydlících obyvatel k 1. 1. 2018:	111
Nadmořská výška (m n.m.):	442 m n.m.

1.2. Znak obce

Popis erbu: Ve stříbrno-zlatě šikmo děleném štítě šikmo položená, z okraje štítu vynikající modrá berla závitem nahoru, na jejíž holi stojí doleva obrácený kos přirozené barvy, v levém poli modrá lilie.



Popis vlajky: List šikmo dělený modrým pruhem širokým jednu pětinu šířky listu na bílé žerďové a žluté vlající pole. V bílém poli černý kos se žlutým zobákem a šedýma nohama, obrácený k vlajícímu okraji, ve žlutém modrá lilie. Poměr šířky k délce listu je 2:3.

Obecní symboly byly přiděleny na základě rozhodnutí Poslanecké sněmovny PČR č. 74 ze dne 28. 11. 2000 po projednání Podvýboru pro heraldiku a vexilologii, který je součástí VVVKMT.



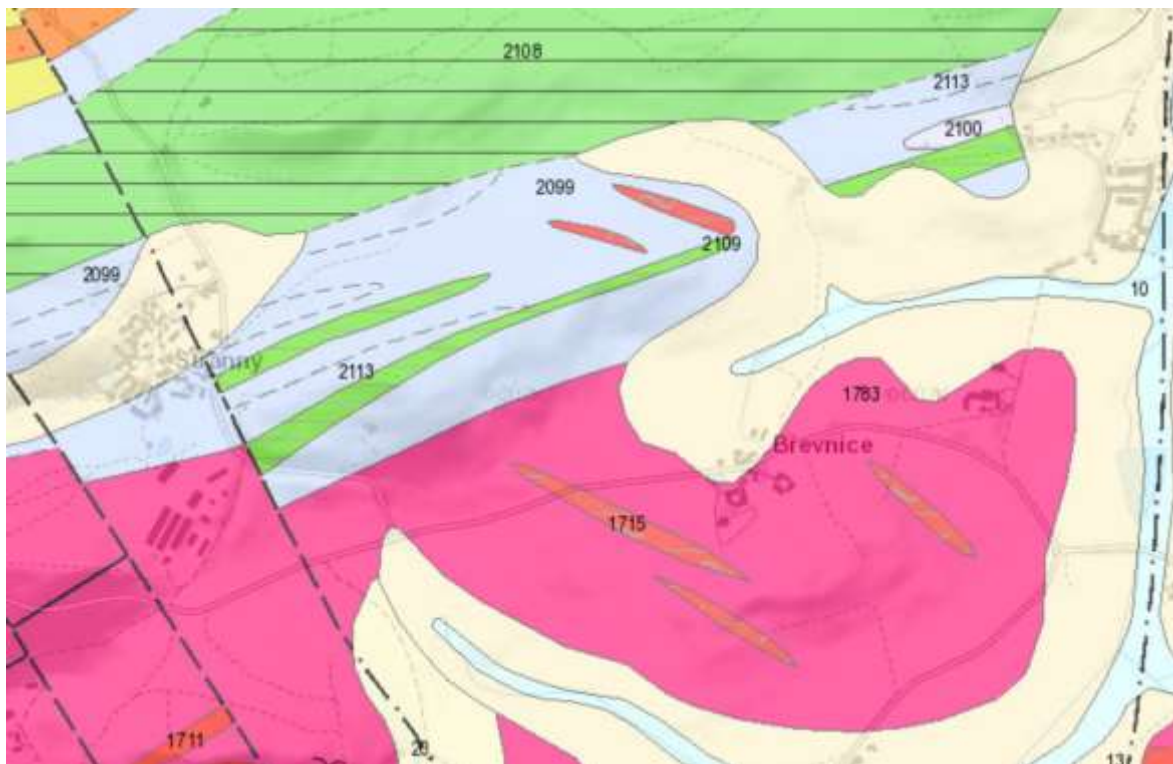
1.3. Poloha obce

Obec Stranný leží v malebné krajině Posázaví v těsné blízkosti města Neveklov. Správně patří do správního obvodu obce s rozšířenou působností Benešov, leží v západní části okresu Benešov. Obě místní části se rozkládají v Neveklovské vrchovině, která je okrskem Středočeské pahorkatiny. Nadmořská výška obce je 442 m, nejvyšším bodem je Provodná hora s 499 m n.m. Geologické podloží kraje tvoří převážně žuly – (v mapě níže č. 1783) granodiorit, tonalit, křemenný diorit (sázavský typ), místy pak přeměněné horniny ve formě břidlic – biotitové břidličnaté, laminované rohovce s polohami metadrob a metakonglomerátů (2099) nebo metabazalt, metabazaltoandezit (boninit) a metaandezit (2108). Samotná obec pak leží na kamenitém až hlinito-kamenitém sedimentu (13). Z pokryvných útvarů jsou to také šterkopískové terasy Vltavy a Sázavy. Naprostou převahu má ve správním území hnědá (lesní) půda (kambizem acidní), v Břevnici pak doplněny pseudoglejovou půdou.

¹ Místní samosprávné jednotky

² Nomenklatura územních statistických jednotek

Mapa 1 Geologická mapa území (Zdroj: Česká geologická služba)



Celý okres Benešov spadá do mírně teplé oblasti – správním územím obce vede hranice mezi mírně teplou a teplou klimatickou oblastí, roční srážky se pohybují mezi 600 až 650 mm. Hydrograficky se Stranný nachází v trojúhelníku mezi dolním tokem Sázavy před jejím soutokem s Vltavou, tekoucí na západ od obce. V obci pramení potok Mladčina, který se u Živohoště vlévá do řeky Vltavy. Stranný tedy leží v povodí Vltavy. V obci Stranný jsou dva rybníky, z nichž významnější je Měchurák ležící pod obcí. Nad obcí Břevnice pramení vodní tok Břevnice, který odtéká do Tloskovského potoka a následně až do řeky Sázavy. Ve správním území obce je tak hranice hydrologického povodí 2. řádu mezi řekami Vltavou a Sázavou.

Mapa 2 Hranice hydrologického povodí 2. a 4. řádu, vodní toky a vodní nádrže



Po vegetační stránce patří okolní krajina do dubovobukového stupně, současný pokrytí však již odpovídá kulturní krajině s poli, hospodářskými lesy a místy se zachovalými zbytky mokřin a olšinami. V celé oblasti žije běžná fauna české kulturní krajiny. Ke Strannému je spádově přičleněna místní část Břevnice.

Mapa 3 Mapa správního území Obce Stranný (Zdroj ČUZK)



1.4. Historie obce

První písemná zmínka o obci Stranný je z roku 1184, kdy tehdejší osadu postoupil Jiří z Milevska biskupu Jindřichovi, který ji poté prodal milevskému klášteru. Později byla vladčím statkem a od konce 15. století až do roku 1850 patřila k Tloskovu. O místní části Břevnice se poprvé psalo v roce 1563.

Mapa 4 Císařské povinné otisky map stabilního katastru Čech (1824–1843)



V roce 1932 příslušely pod obec Stranný místní části Borovka, Břevnice, Hůrka Kapinos, Mlékovice, Radslavice, Spolí, Tloskov, Zádolí, Zárybnice, ve kterých žilo celkem 1003 obyvatel. Byly zde evidovány tyto živnosti a obchody: 2 cihelny, obchod s dobytkem, výroba dřeváků, družstvo pro rozvod elektrické energie v Mlékovicích-Radslavicích, 4 hostince, 2 kamenictví, kolář, 2 kováři, krejčí, surové kůže, 3 mlýny, obuvník, 4 obchody s lahvovým pivem, pivovar, 5 rolníků, řezbář, 3 řezníci, výroba seker, 2 obchody se smíšeným zbožím, švadlena, 2 tesařští mistři, 5 trafik, velkostatek.

Mapa 5 Stabilní katastr Čech – Stranný, původně Strany Zdroj: Národní archiv



Stranný a okolí nadlouho poznamenala léta 2. světové války, kdy se celá oblast stala součástí výcvikového prostoru Waffen-SS. Jeho vznik vnesl do života zdejších lidí zásadní změny. Nemovitosti jim byly vyvlastněny a naprostá většina obyvatel přinucena opustit svůj domov. Obcí Stranný a Břevnice (a dalších místních částí v té době patřících pod obec Stranný) se týkalo vysídlení obcí v rámci III. Etapy, které bylo zveřejněno vyhláškou vydanou v Čerčanech 28. 6. 1943. Povinnost vystěhovat se měli obyvatelé již do 1. 9. 1943. Pouze lidé vlastníci zemědělskou usedlost měli lhůtu prodlouženou do 31. 12. 1943. V období první republiky byl Stranný samostatnou obcí. Za druhé světové války byli jeho obyvatelé v rámci vystěhování Neveklovska kvůli vybudování cvičiště SS vyhnáni ze svých domovů, zpět se mohli vrátit až po osvobození. Během následných let se pak od obce postupně oddělilo několik osad a nakonec byla v roce 1976 sloučena s Neveklovem. Rozhodnutím Ministerstva vnitra ČR ze dne 11.12.1991 došlo k rozdělení obce Neveklov a vzniku nové obce Stranný od 1. 1. 1992. Rozhodnutím České národní rady ze dne 16.1. 1992 se uskutečnily první novodobé volby do obecního zastupitelstva 29. 2. 1992.

2. Sociálně ekonomická analýza

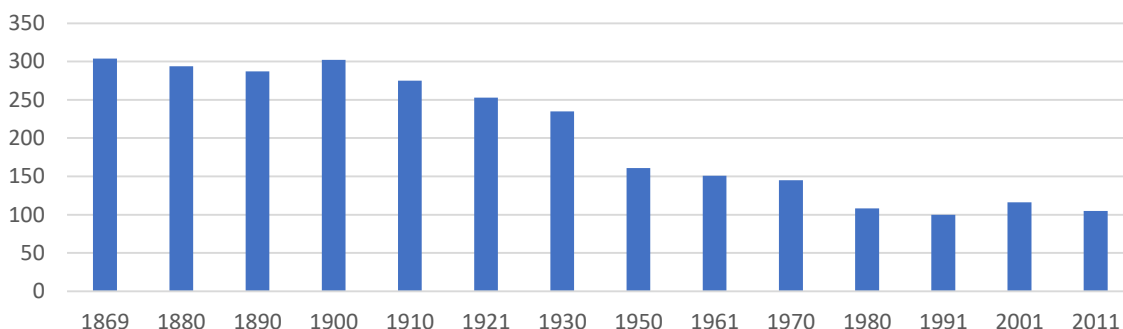
Analytická část hodnotí vývoj a stav jednotlivých význačných ekonomických, kulturněhistorických, společenských, ekologických a dalších ukazatelů a jevů a na základě rozboru těchto ukazatelů odhaluje příčiny a důsledky jejich vývoje. Jedná se o stěžejní výchozí část každého rozvojového dokumentu, na jejímž základě jsou definovány hlavní rozvojové priority obce.

2.1. Obyvatelstvo

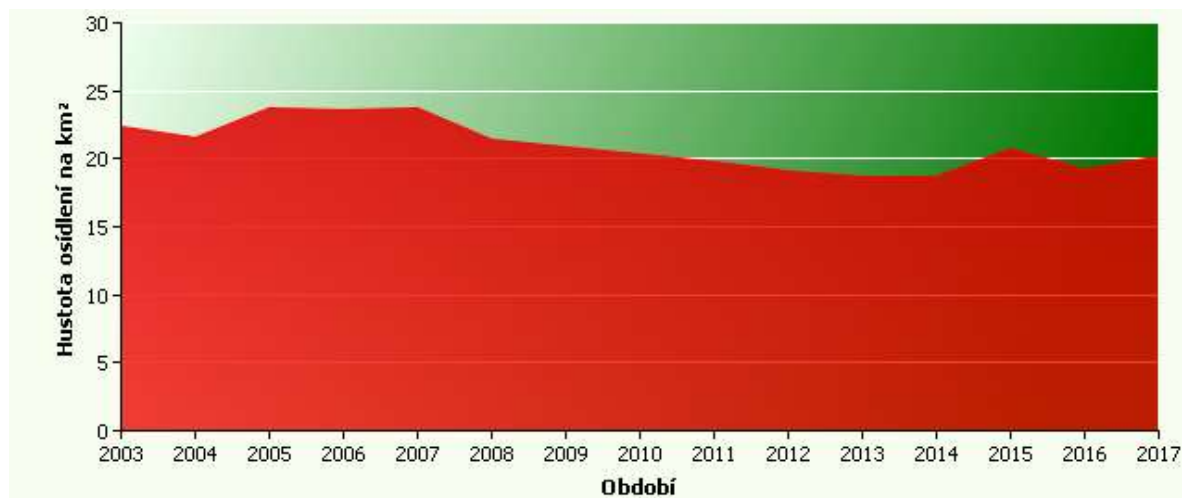
2.1.1. Demografický vývoj

Obec Stranný má v současnosti 111 obyvatel a patří tak k nejmenším obcím benešovského okresu. Přitom v roce 1869 měla 304 obyvatel. Od té doby počet obyvatel obce stále klesá, a to jak ve Stranném, tak v Břevnicích. V níže zobrazovaných grafech se neobjevují obce, které patřili do správního území obce před 2. světovou válkou. Ve vývoji počtu obyvatel se nevýrazně uplatnila první světová válka, kdy se počet obyvatel řady obcí snížil dramaticky, ale k podstatnému úbytku počtu obyvatel Stranného došlo po roce 1945. Mezi roky 1930 a 1950 se počet obyvatel obce snížil téměř o čtvrtinu. Hlavní příčinou tohoto vývoje bylo násilné vysídlení Neveklovska počátkem čtyřicátých let, kdy zde byl budován vojenský výcvikový prostor německé armády. V období 1930–1950 klesal počet obyvatel ve velké většině obcí také v důsledku poválečných přesunů obyvatelstva a osídlování Sudet.

Graf 1 Vývoj počtu obyvatel (Zdroj: ČSÚ)



Graf 2 Hustota osídlení

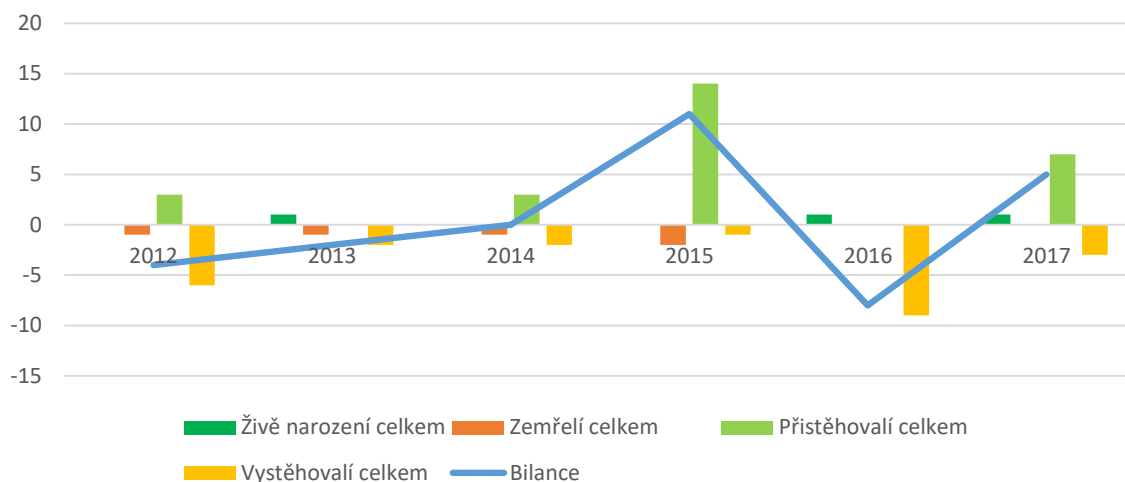


Tabulka 1 Vývoj počtu obyvatel v období 1869–2011 podle částí obce Stranný

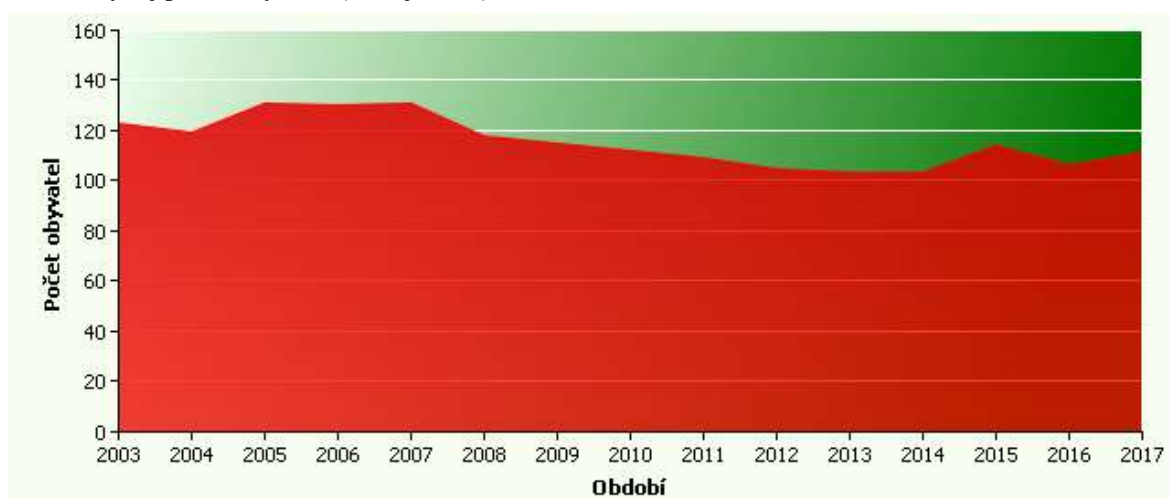
	1869	1880	1890	1900	1910	1921	1930	1950	1961	1970	1980	1991	2001	2011
Stranný	304	294	287	302	275	253	235	161	151	145	108	100	116	105
Břevnice	72	53	38	48	48	44	38	20	17	19	22	14	16	
Stranný	232	241	249	254	227	209	197	141	134	126	86	86	100	

V posledních letech je patrný setrvalý stav počtu obyvatel. Z údajů v tabulce lze vydedukovat, že obec Stranný nabízí přátelské prostředí pro běžný život a je z pohledu migrace obyvatelstva atraktivním cílem.

Graf 3 Migrační a přírůstková bilance obyvatelstva

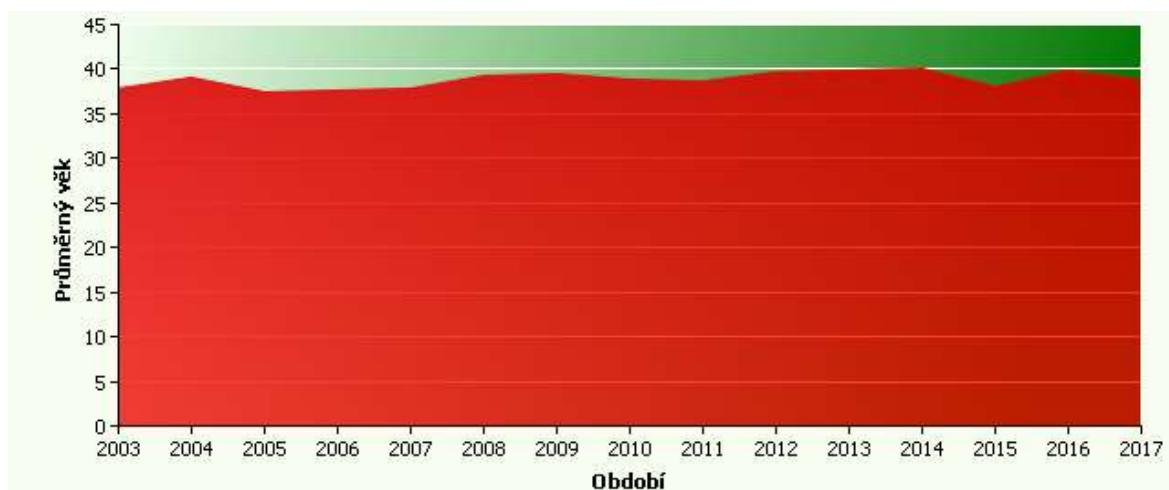


Graf 4 Vývoj počtu obyvatel (Zdroj: ČSÚ)



Věková skladba obyvatelstva obce Straný v jeho administrativním vymezení je příznivá.

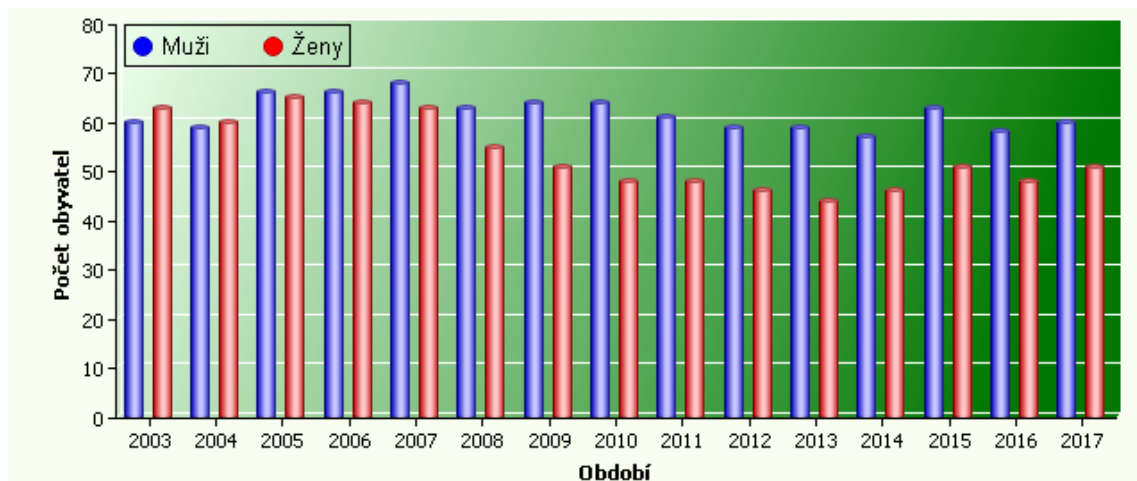
Graf 5 Průměrný věk obyvatel (Zdroj: ČSÚ)



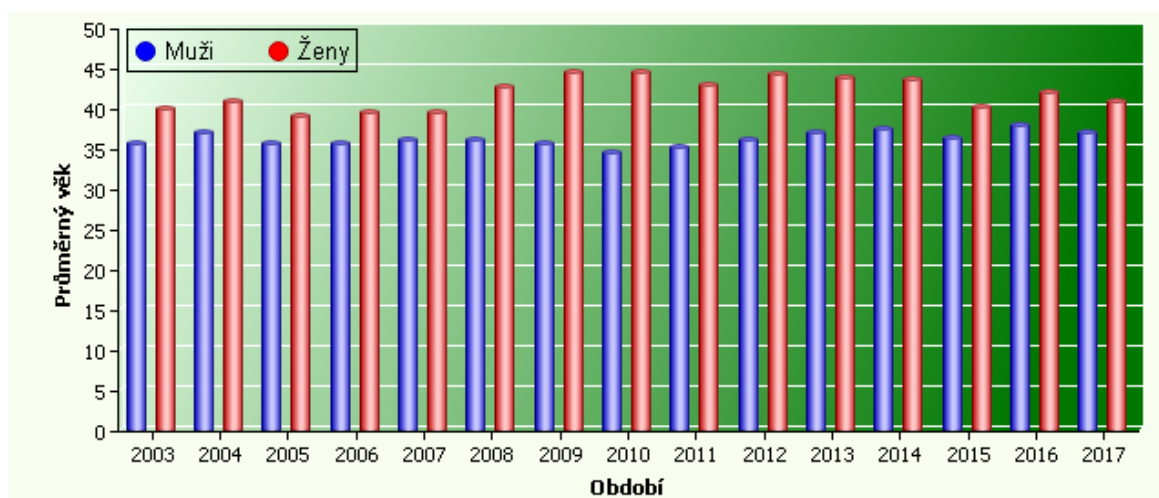
Tabulka 2 Struktura obyvatelstva podle pohlaví a věku 2011 při posledním sčítání lidu

		muži	ženy
Obyvatelstvo ve věku 0–14	19	11	8
Obyvatelstvo ve věku 15–64	65	38	27
Obyvatelstvo ve věku 65 a více	21	8	13

Graf 6 Počet obyvatel dle pohlaví (Zdroj: ČSÚ)

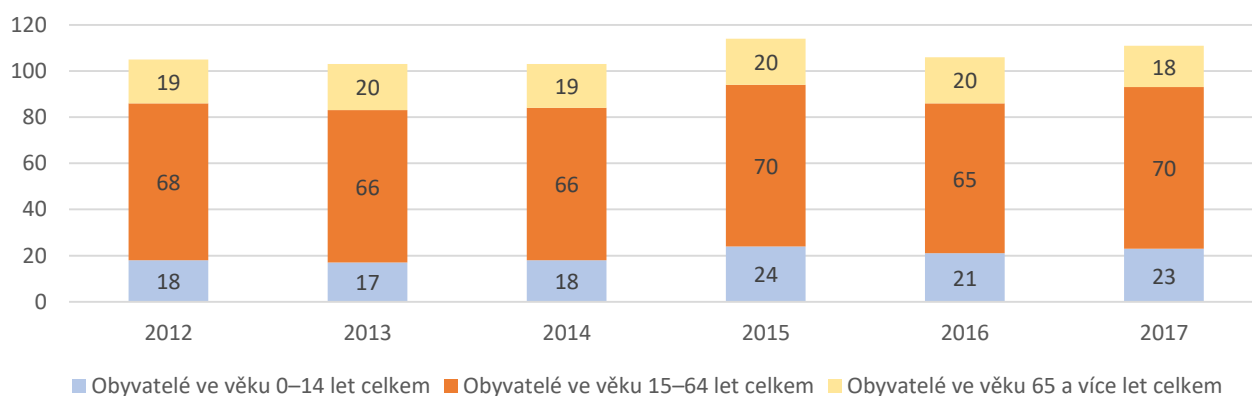


Graf 7 Průměrný věk obyvatel dle pohlaví (Zdroj: ČSÚ)



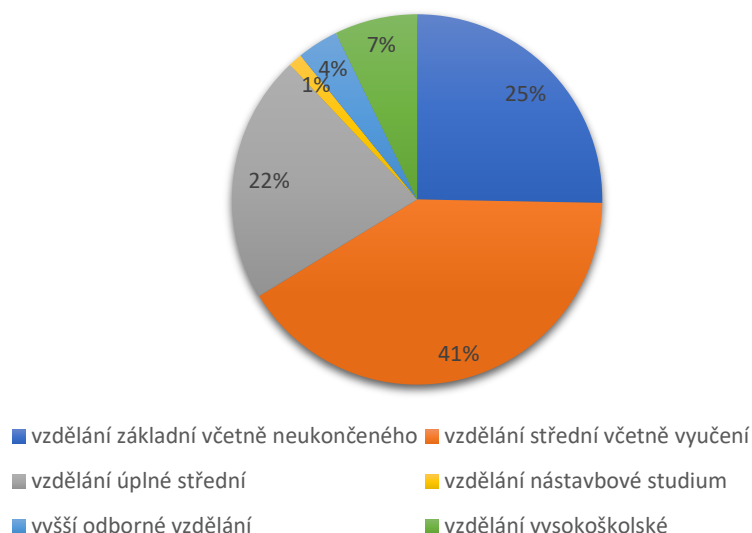
V období mezi roky 2012 a 2017 se věková skladba obyvatel obce nijak zásadně nezměnila.

Graf 8 Rozložení věkových skupin (Zdroj: ČSÚ)



2.1.2. Vzdělání

Graf 9 Vzdělanostní struktura obyvatel obce ve věku 15 a více let (Zdroj SLBD 2011 – ČSÚ)



2.1.1. Spolková a komunitní činnost

V obci Stranný působí i několik spolků a sdružení, které se starají o zájmovou a společenskou činnost občanů ve volném čase.

Od roku 1891 Sbor dobrovolných hasičů, který je velmi aktivní i při pořádání kulturních, společenských, sportovních akcí a pomoci v obci.

Sídlo Mysliveckého sdružení „Tetřívky Stranný z.s.“, které sdružuje členy i z okolních obcí a je též pomocníkem při akcích v obci.

Sídlo Český svaz MOLKKY z.s., který pořádá celostátní turnaje v této hře i na hřišti v naší obci.

2.1.2. Sociální situace

V národnostní struktuře Stranného dominuje dle sčítání lidu v roce 2011 národnost česká.

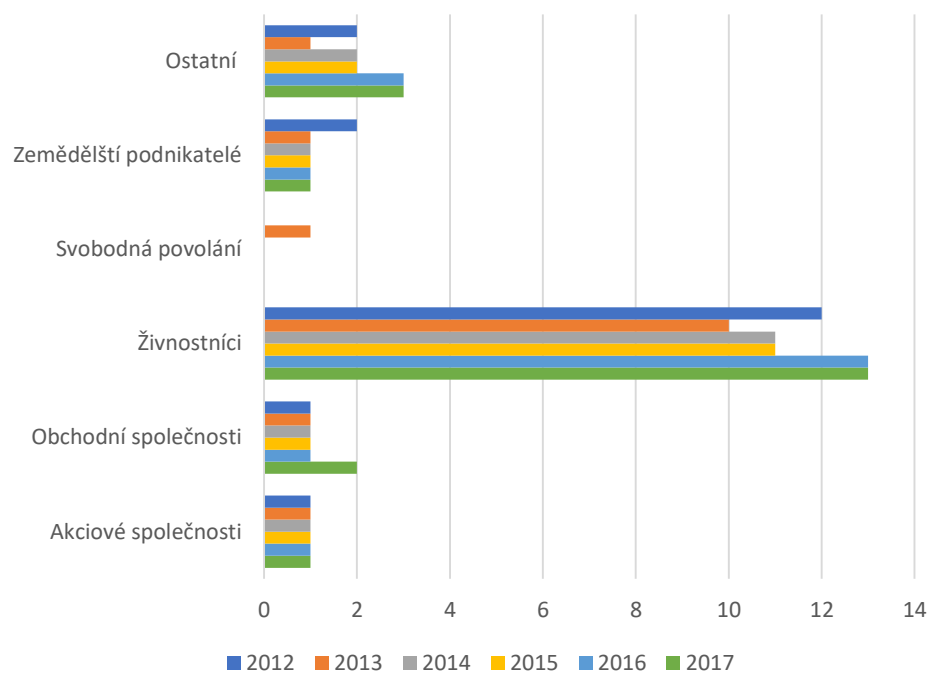
2.2. Hospodářství

V obci má sídlo zemědělský podnik Neveklov a.s., Penzion Stranný s hostincem, jedno ubytování v soukromí, soukromý zemědělec a výkup železného šrotu (Javůrek).

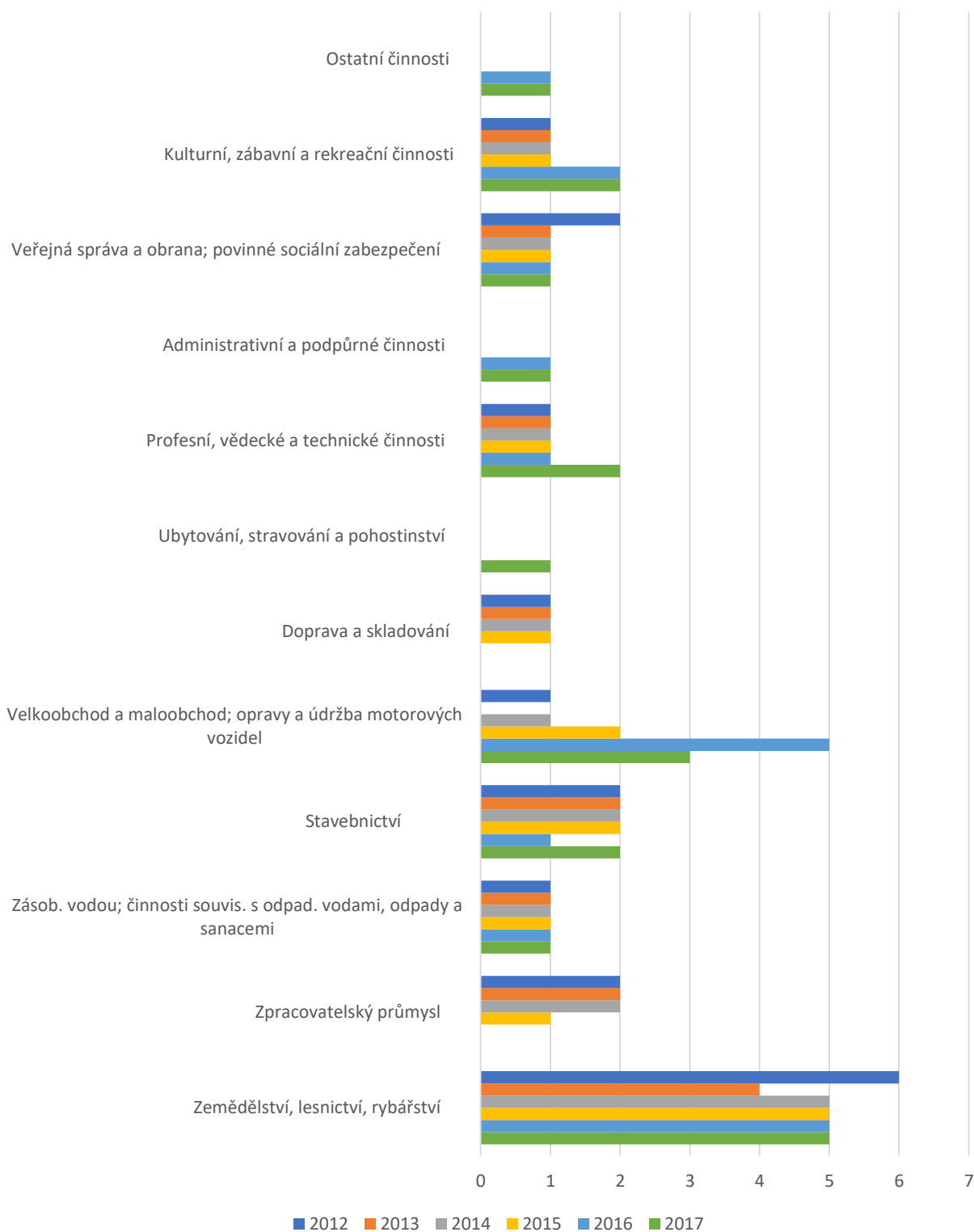
Daňové příjmy obce přepočtené na 1 obyvatele za rok 2018 dosáhly hodnoty 16 636 Kč. Tato hodnota překračuje krajský průměr (2018). Obec Stranný tedy v tomto parametru dosahuje cca 110 % průměru Středočeského kraje.

Míra ekonomické aktivity (tj. podíl ekonomicky aktivních obyvatel na celkovém počtu obyvatel starších 15 let) obce Stranný je 63 % v roce 2018. V porovnání s průměrem v České republice se jedná o hodnotu vyšší (60,7 %). Mezi ekonomicky aktivním obyvatelstvem výrazně převažují zaměstnanci nad živnostníky a zaměstnavateli.

Graf 10 Rozložení podnikatelských subjektů dle právní formy

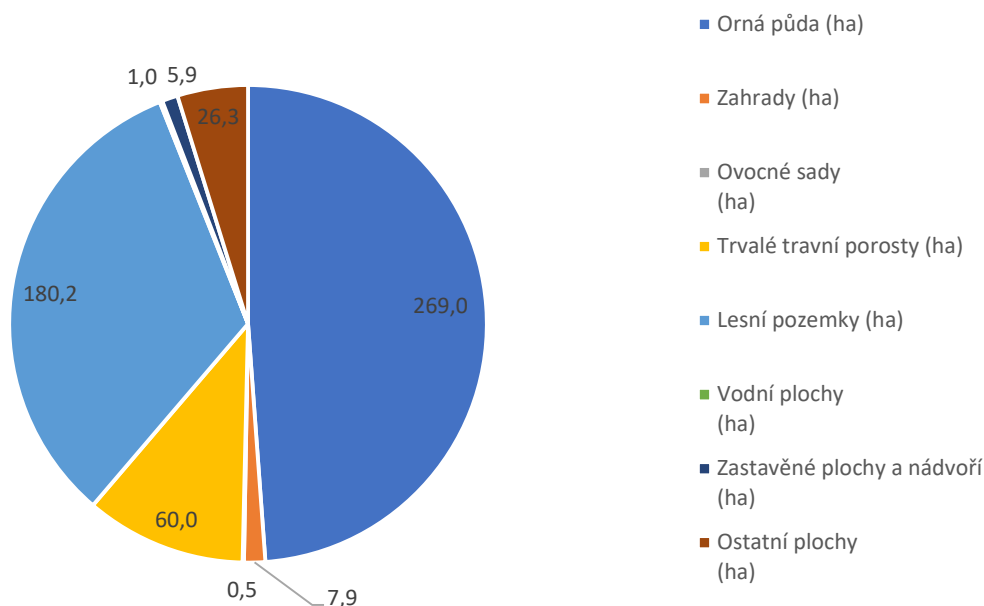


Graf 11 Počty podnikatelských subjektů dle typů podnikání – NACE (Zdroj ČSÚ)



2.2.1. Zemědělství

Podle aktuálních údajů z katastru nemovitostí je ve správním území obce Stranný 337,4 hektarů (tj. 61,25 % rozlohy) evidováno jako zemědělská půda. Z celkové výměry správního území zaobírá 48,8 % orná půda,



2.2.2. Lesnictví

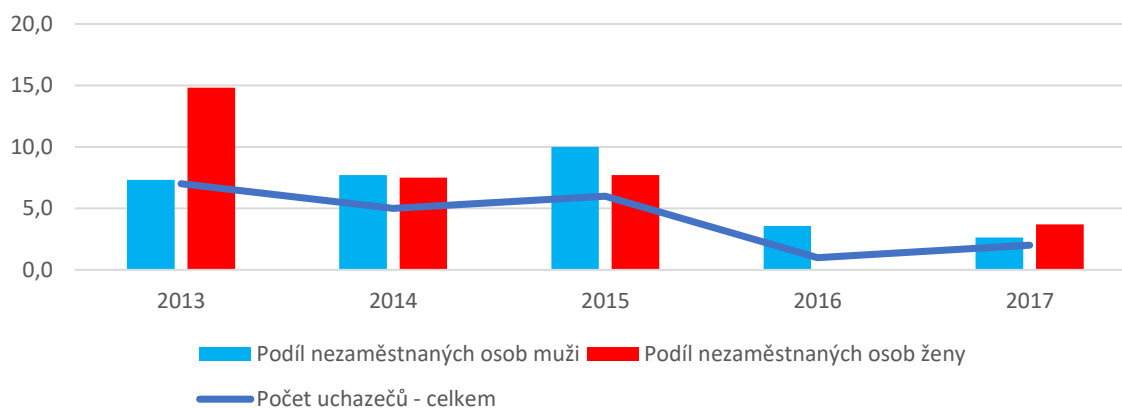
Lesní porosty tvoří zhruba 32,7 % plochy katastru obce Straný. Jsou přirozeným krajinným prvkem, který je součástí Středočeské pahorkatiny s pestrá geomorfologií, mozaikou polí, lesů, mělkých údolí s rybníky.

Lesní porosty jsou obhospodařovány jednotlivými vlastníky s dohledem odborného lesního hospodáře. Největším subjektem, vykonávajícím lesní hospodářství na území katastru obce, je státní podnik Lesy ČR. Obec má v majetku lesní pozemky o celkové výměře 90,7 ha, nejvíc mimo katastr obce. Právo hospodařit v obecním lese vykonává obec smluvně zajištěnými pracovníky a pod dohledem a zajištěním odborným lesním hospodářem. Dřevinná skladba lesních porostů je smíšená. Nejčastěji je ve zdejších lesích vidět smrky a borovice, buky, duby, olše.

2.2.3. Trh práce

Podle nové oficiální metodiky se míra registrované nezaměstnanosti na úrovni ČR, krajů a okresů počítá na základě výsledků výběrového šetření pracovních sil. Za nezaměstnané osoby se považují tzv. dosažitelní uchazeči. Jedná se o uchazeče o zaměstnání, kteří mohou bezprostředně nastoupit do zaměstnání při nabídce vhodného pracovního místa, tj. evidovaní nezaměstnaní, kteří nemají žádnou objektivní překážku pro přijetí zaměstnání.

Graf 12 Vývoj nezaměstnanosti (Zdroj: ČSÚ)



Registrovaná míra nezaměstnanosti obce Stranný se k 31. 12. 2018 pohybuje okolo 2,86 %, což je méně než analogické údaje v celokrajském měřítku (míra registrované nezaměstnanosti ve Středočeském kraji k 31. 12. 2018 byla 2,5 – 4,99 %).
Téměř všichni ekonomicky aktivní obyvatelé musí za prací dojíždět.

2.3. Infrastruktura

2.3.1. Technická infrastruktura

2.3.1.1. Zásobování pitnou vodou

Obec Stranný má vybudovaný veřejný vodovod, který je v majetku a správě Neveklov a.s. Byl budován na začátku šedesátých let a je v provozu dosud. V současné době je na něj napojeno téměř 90 % obyvatel. Ostatní obyvatelé jsou zásobováni vodou ze svých soukromých studen.

Zdrojem pitné vody pro obecní vodovod jsou dvě studny. Ze studen je voda vedena přírodním řadem do vodojemu nad obcí a poté samospádem vedena do obce a areálu zemědělského podniku.

Veřejný vodovod obce Stranný není součástí žádného systému skupinového vodovodu. Jedná se o systém s jedním zdrojem vody. V případě přerušení dodávky vody z veřejného vodovodu budou obyvatelé zásobeni individuálně z přistavených cisteren.

Neveklov a.s. za přispění obce Stranný průběžně modernizuje stávající vodovod dle finančních možností z vlastních zdrojů a výběru vodného od uživatelů.

2.3.1.2. Kanalizace a čištění odpadních vod

V obci je pouze dešťová kanalizace. U domů jsou buď jímky, které jsou vyváženy nebo domovní čistírny odpadních vod s napojením vyčištěné odpadové vody na dešťovou kanalizaci a poté do potoka Mladčina. Další možností je nádrž na odpadní vodu s využitím na svém pozemku.

2.3.1.3. Rozvody elektrické energie

Obec Stranný je připojen na rozvodnou distribuční síť VN pomocí nadzemního vedení do VN 22kV. Rozvody a rozvodné trafostanice pro zásobování jednotlivých odběratelů obce elektrickou energií procházejí průběžně rekonstrukcí ze strany vlastníka distribuční soustavy. Pro dnešní potřeby obce a všech jeho místních částí je plně dostačující. Do budoucna budou realizovány jednotlivé přípojky k novým místům spotřeby (např. z důvodu nové výstavby RD atd.). Dodavatel distribuční sítě počítá v budoucnu s tím, že elektrické vedení, které je v současné době ve Stranném nadzemní, uloží do země.

2.3.1.4. Veřejné osvětlení, veřejný rozhlas

V obci Stranný i v Břevnicích je od roku 2018 zrekonstruované veřejné osvětlení s novými LED svítidly.

Obec Stranný má zavedený veřejný rozhlas, který je využíván ke zveřejňování informací z činnosti obce a je důležitým prvkem integrovaného záchranného systému.

Internet, další sítě

Prakticky celé území obce Stranný i všech místních částí je pokryto bezdrátovou sítí pro přístup k internetu. Hlavní vysílací body WiFi sítě jsou umístěny na budově bytového domu a trafostanici Neveklov a.s. ve Stranném.

Na území obce a místních částech je zajištěno pokrytí společnostmi T-Mobile, Vodafone, Telefónica O2, UPC i několik lokálních internetových providerů. Vysílač je umístěn mezi Stranným a Břevnicemi.

V obci a místních částech je rozvedena páteřní síť telefonních linek.

2.3.2. Dopravní infrastruktura

2.3.2.1. Silniční doprava

- Silnice II. a III. tříd

Obec je s okolními sídly spojená silnicemi II. a III. třídy. Obcí prochází silnice II. třídy směr Neveklov a Dobříš a z křižovatky pod obcí silnice III. třídy ve vlastnictví KSÚS směr Křečovice a Nová Živohošť.

- Místní a účelové komunikace v obci

Páteřní síť silnic je v obci doplněna spojovacími, souběžnými či odbočujícími místními a účelovými komunikacemi. Povrch těchto místních komunikací je převážně zpevněný se živičným povrchem. V co nejkratší době bude muset dojít k opravě a rekonstrukci některých značně poškozených částí místních komunikací.

- Doprava v klidu

Parkování osobních vozidel na území obce bude dále umožněno v profílech místních komunikací na žádost vlastníka přilehlé nemovitosti na základě smluvních podmínek stanovených obcí Stranný. Individuální plochy pro parkování a odstavování vozidel včetně garáží se nacházejí převážně na soukromých pozemcích.

- Cyklodoprava

Obcí Stranný neprochází značená cyklotrasa KČT.

- Komunikace pro pěší

V obci a podél silnic II. a III. třídy nejsou vybudovány chodníky. K pohybu chodců je využíván okraj silnice. Převážná část místních komunikací umožňuje bezpečný pohyb chodců. V obci Stranný existuje několik pěších propojení s vyloučením motorové dopravy. Přes území Stranného a místních částí procházejí tři značené turistické trasy.

2.3.2.2. Železniční doprava

Obec Stranný není napojena na železniční síť. Z důvodu spádovosti a výborného dopravního spojení na Prahu je využíváné vlakové nádraží v Benešově.

2.3.2.3. Dopravní obslužnost

Pravidelnou linkovou autobusovou dopravu zajišťují pro obec v systému Pražské integrované dopravy dopravci ČSAD Benešov.

V pracovní dny je obec Stranný obsluhován denně celkem 11 spoji. O víkendech je to celkem 12 autobusových spojů. Časová dostupnost okresního města Benešov (18km) je hromadnou dopravou cca 35-40 min, individuální automobilovou dopravou cca 20 min. Časová dostupnost hlavního města Prahy (40 km) je hromadnou dopravou cca 60-70 minut, individuální automobilovou dopravou cca 45 min.

Obslužnost obce Stranný autobusovou dopravou se zlepšila po dokončení integrace hromadné dopravy v rámci Středočeského kraje, která byla dokončena 1.4.2017.

Obec se v současné době podílí na doplatku veřejné hromadné dopravy osob pro DSO BENE-BUS.

2.4. Občanská vybavenost

2.4.1. Bydlení a výstavba

Obec Stranný eviduje 62 čísel popisných. Z celkového počtu všech domů je 9 čísel evidenčních (chaty a chalupy). V obci se nachází 1 bytový dům, který je vlastnictvím Neveklov a.s. a má 6 bytů. Ze strany obce není v dohledné době plánovaná výstavba nových bytů.

V současné době obec Stranný nedisponuje stavebními pozemky. Pozemky zařazené v územním plánu k výstavbě a nabízené k prodeji, jsou soukromých vlastníků. V současné době se staví zejména na pozemcích soukromých vlastníků.

Nový územní plán obce Stranný byl vydán 14. 2. 2015. Nové zastavitelné plochy a plochy přestavby jsou navrženy v maximální míře do stávajících proluk a v zastavěném území a jejich využití je navrženo s ohledem na navazující sousední plochy. Jedná se o plochy bydlení v rodinných domech venkovského typu a plochy smíšené obytné a o plochu zeleně na veřejných prostranstvích.

2.4.2. Školství

Obec Stranný není zřizovatelem základní ani mateřské školy. Do mateřské a základní školy dojíždějí místní děti do Neveklova.

2.4.3. Zdravotnictví

Obec Stranný zajišťuje nejen pro místní občany tyto zdravotnické služby, prostřednictvím Zdravotního střediska v Neveklově.

- Praktický lékař pro děti a dorost
- Ordinace praktického lékaře
- Soukromý zubní lékař
- Gynekologicko-porodnická ambulance
- Lékárna

2.4.4. Sociální služby

Obec Stranný každoročně přispívá na činnosti společnosti RUAH, s.r.o., která poskytuje v okrese Benešov sociální, zdravotní a hospicové služby v domácnostech klientů.

V současné době spolupracujeme, a to opět ve spolupráci se společností RUAH, s.r.o. a ostatními blízkými obcemi, na projektu financovaném z dotačních finančních prostředků. Cílem projektu je zajištění sociálních a zdravotních služeb terénními pracovníky.

2.4.5. Kulturní vyžití

Akcí, které obec pořádá pro veřejnost je opravdu velké množství (přehled akcí je zveřejněn na webových stránkách obce). Ve většině případů se jedná o tradiční akce, nebo si tyto akce tradici postupně budují. Na přípravě a realizaci se podílí členové sdružení a spolků, místní samospráva a dobrovolníci z řad občanů.

Mezi tradiční kulturně-společenské akce obce patří:

- Hasičský společenský večer
- Sousedské posezení s grilováním
- Divadelní představení
- Akce pro děti

Účast veřejnosti je na většině akcí velmi uspokojivá. K většině kulturně-společenských akcí je využíváno prostranství a zázemí obecního úřadu.

2.4.6. Sportovní vyžití

V obci jsou v největším rozsahu provozovány tyto sporty: fotbal, tenis, stolní tenis, hasičské sporty, nohejbal, volejbal.

Pro sportovní vyžití občanů byla v roce 2017 otevřeno hřiště.

2.4.7. Nabídka dalších služeb, které obec nabízí

- Restaurace a penzion

2.5. Správa obce

2.5.1. Úřad obce a jeho kompetence

Obec Stranný je samosprávným subjektem se základní působností. Zastupitelstvo obce má 9 členů, rada obce není.

Úřad obce sídlí v budově obecního úřadu. Úřad obce má celkem 1 zaměstnance: účetní na částečný úvazek.

2.5.2. Hospodaření obce

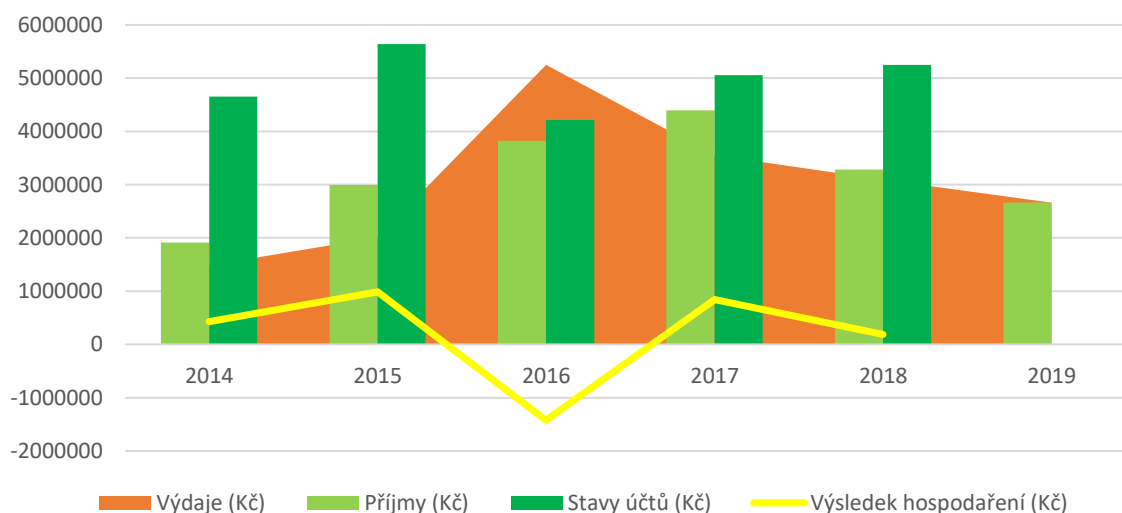
Obec Stranný hospodařila v letech 2013–2018 vždy s přebytkem rozpočtu.

Připravovaný střednědobý výhled rozpočtu obce na roky 2020–2022 počítá s vyrovnaným rozpočtem.

Tabulka 3 Vývoj hospodaření obce

	2014	2015	2016	2017	2018	2019
Příjmy (Kč)	1 909 670	2 995 531	3 823 743	4 393 500	3 282 943	2 661 000
Výdaje (Kč)	1 482 903	2 008 279	5 247 680	3 551 145	3 093 641	2 661 000
Výsledek hospodaření (Kč)	426 767	987 252	-1 423 937	842 355	189 302	
Stavy účtů (Kč)	4 650 141	5 637 392	4 213 486	5 055 840	5 245 144	
Bankovní úvěr (Kč)						

Graf 13 Vývoj hospodaření obce – porovnání příjmů a výdajů, vlastních a vnějších zdrojů



Daňové příjmy obce se pohybují v úrovni 1,8 mil Kč.

Účetnictví obce je zpracováváno s péčí řádného hospodáře a podléhá jak kontrole ze strany finančního výboru zastupitelstva obce, tak i kontrolním mechanismům finanční správy, krajského úřadu a poskytovatelů dotací.

Při závěrečném přezkoumání hospodaření obce za rok 2017, které je prozatím posledním dokončeným přezkoumáním, bylo konstatováno, že nebyly zjištěny chyby a nedostatky.

V majetku obce jsou tyto významnější nemovitosti:

- budova Úřadu obce, kde se nacházejí kanceláře úřadu, dále místní knihovna

- budova hasičské zbrojnice

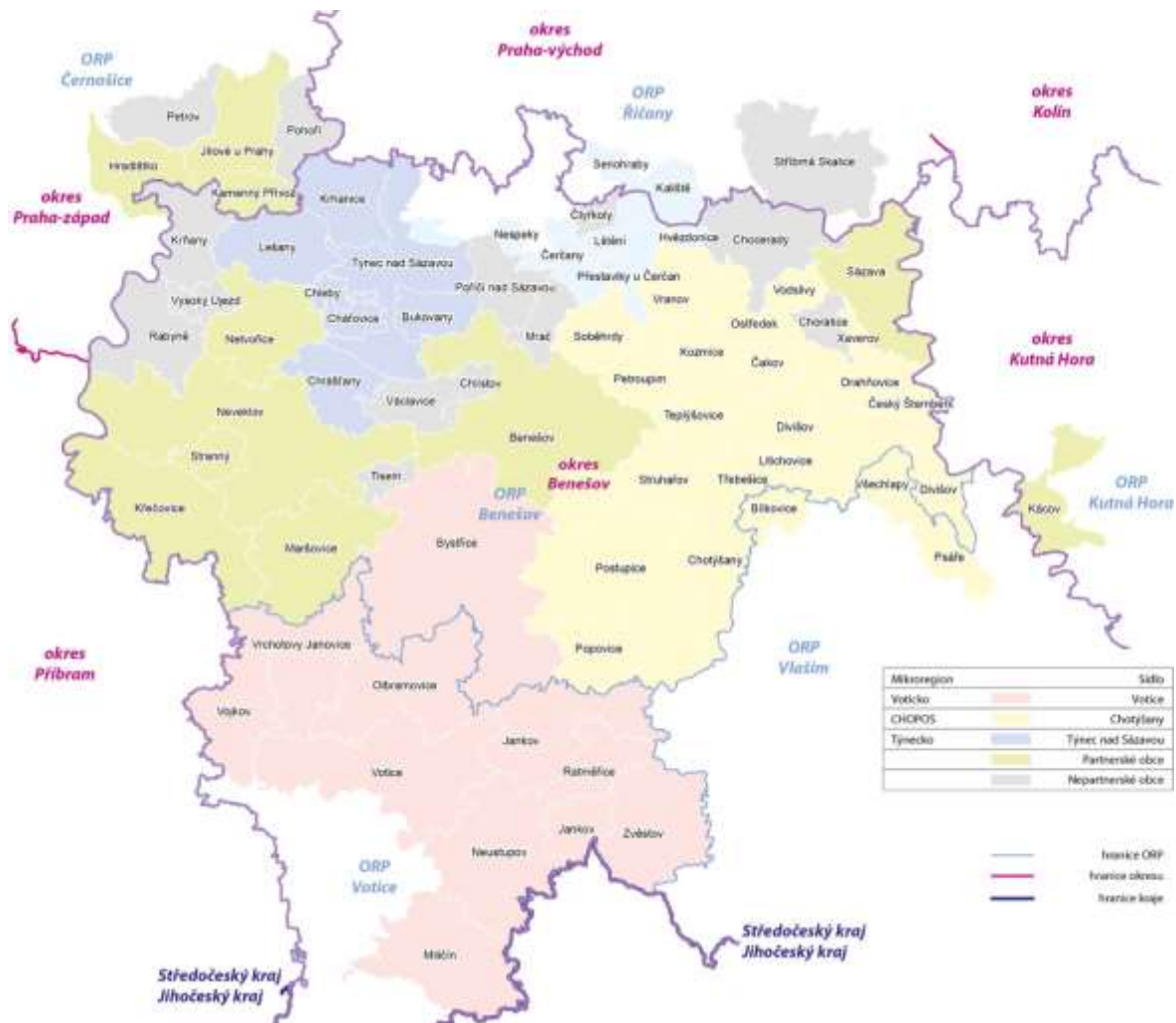
2.5.3. Bezpečnost

Obec Stranný neprovozuje obecní policii. Zajištění veřejného pořádku a ochrany majetku obyvatel provádí v rámci výkonu své služby služebna Policie ČR v Týnci nad Sázavou. Jedenkrát ročně vydává obvodní oddělení Týnec nad Sázavou Výroční zprávu o stavu bezpečnosti, která nás informuje o bezpečnostní situaci v našem územním obvodu. Na základě veřejnoprávní smlouvy s městem Týnec nad Sázavou jsou přestupky řešeny tam. Bezpečnost obce v oblasti ochrany obyvatel zajišťuje Jednotka sboru dobrovolných hasičů, která v obci působí, a další složky Integrovaného záchranného systému. Nejbližší výjezdové místo je Neveklov s časovou dostupností cca 5 minut, případně Benešov u Prahy se zhruba 15 minutovým dojezdovým časem.

Obec je vybaven místním rozhlasem, který je možné využít pro rychlé předávání informací obyvatelům obce v případě živelné katastrofy či jiného krizového stavu. Další možností rozesílání zpráv v případě živelných či jiných katastrofických stavů je systém přes mobilní aplikaci.

2.5.4. Vnější vztahy a vazby

Obec Stranný je na základě rámcové partnerské smlouvy o členství od roku 2013 členem místní akční skupiny Posázaví, o.p.s., která poskytuje obecně prospěšné služby, jejichž cílem je rozvoj regionu Posázaví.



Obec Stranný leží v území ORP Benešov
Partnerské vztahy s obcemi v ČR ani v zahraničí obec neudržuje.

2.6. Životní prostředí

2.6.1. Ochrana životního prostředí

Na území katastru obce se nenacházejí zvláště chráněná území přírody ani žádná evropsky významná lokalita ani ptačí oblast.

Přímo v centru obce Stranný je několik lip, které jsou pravidelně odborně udržovány. Odborný řez byl také proveden na dvou vzrostlých lípách u památníku padlým v I. světové válce na Provodně a stejně tak budou v roce 2019 ošetřeny dvě lípy u Božích muk.

V katastru Stranného jsou zřízena pásma hygienické ochrany vodního zdroje 1. a 2. stupně kolem studní na pitnou vodu.

2.6.2. Odpadové hospodářství

Likvidace komunálních odpadů je zabezpečena sběrem a odvozem směsného komunálního odpadu na řízené skládky prostřednictvím smluvního partnera firmy Technické služby Benešov s.r.o. Sběrné nádoby na směsný odpad jsou zpravidla ve vlastnictví smluvního partnera a zapůjčeny jednotlivým majitelům domů. Odvoz směsné části komunálního odpadu probíhá v týdenních nebo čtrnáctidenních intervalech, svoz tříděného odpadu v týdenních intervalech. Jedenkrát ročně je v místních částech přistaven kontejner na

velkoobjemový odpad. Na výzvu dle potřeby je zabezpečen i sběr nebezpečného odpadu, železa a pneumatik.

Ve Stranném není sběrný dvůr, ale je možné za úplatu použít sběrný dvůr v Neveklově. Bioodpad většího objemu je shromažďován na určeném místě za čekárnou (tráva, klestí, listí apod.) Podle potřeby je odvážen na kompostárnu do Břevnic. Drobný bioodpad je občany zužitkován v domácnostech.

Ve Stranném a Břevnicích jsou umístěny kontejnery na tříděný odpad (plasty, papír, sklo, tetrapak). Tyto kontejnery jsou převážně vyváženy jedenkrát týdně. Svoz tříděného odpadu zajišťuje společnost Technické služby Benešov s.r.o. Míra separace odděleně sbíraných složek odpadu má vzestupný charakter.

Každoročně obec Stranný zajišťuje v místních částech tzv. „jarní úklid“ formou brigády občanů.

Poplatky od občanů na likvidaci odpadu obec nevybírání.

Na území Stranného se nenachází skládka, kompostárna v Břevnicích.

2.7. Cestovní ruch

Cestovní ruch na prahu třetího tisíciletí získává stále významnější pozici ve struktuře ekonomických aktivit v rámci sektoru služeb a dokáže generovat sekundární poptávku v řadě dalších národohospodářských odvětví. I v rámci sektoru služeb, který jako celek vykazuje vysokou dynamiku rozvoje, patří cestovní ruch k těm rychle rostoucím a je na každém územním celku, zda se mu podaří využít plně rozvojového potenciálu, který mu cestovní ruch může nabídnout.

V hierarchii koordinace cestovního ruchu patří správní území obce do turistického regionu Střední Čechy a turistické oblasti Posázaví, není součástí žádné specifické turistické lokality. Funkci destinačního managementu pro turistickou oblast plní Posázaví o.p.s.

2.7.1. Atraktivita cestovního ruchu

Potenciál obce Stranný pro cestovní ruch lze spatřit ve dvou oblastech:

- přírodní krásy a kulturně-historické bohatství (blíže v kapitole Památky), nedaleká rekreační oblast na Slapské přehradě. V blízkém okolí několik koňských farem s pestrým programem. Významným je také Vojenské technické muzeum v Lešanech.
- aktivní formy cestovního ruchu
turistické trasy vedoucí územím Stranného: červená: Benešov – Neveklov – Stranný – Živohošť – Slapy.

2.7.2. Vybavenost pro cestovní ruch

Nedílnou součástí aktivní turistické nabídky je také doprovodná materiálně-technická základna, která poskytne návštěvníkům obce kvalitní zázemí. Stávající situace v oblasti vybavenosti pro turistický ruch:

- Penzion Stranný (kapacita cca 11 lůžek) s restaurací
- ubytování v soukromí

K významnějším turistickým cílům v okolí patří Slapská přehrada s vybudovanou rekreační infrastrukturou. Jedná o významný cíl výletů pro všechny věkové kategorie turistů zejména v letním období. Nutno také vyzdvihnout blízké státní zámky Konopiště a Dobříš, významné turistické cíle pro české a zahraniční turisty.

2.7.3. Památky regionálního a místního významu

Tabulka 4 Přehled památek ve Stranném a jejich místních částech

Název památky	Místní část	Registrační číslo	Majitel
---------------	-------------	-------------------	---------

Název památky	Místní část	Registrační číslo	Majitel
Pomník	Stranný	CZE2101-26739	obec Stranný
Kříž na Hůrce	Stranný		F. Podroužek
Boží muka u Drázdů	Stranný		obec Stranný
Skupina 5 dubů letních	Břevnice		několik vlastníků

Východiska pro návrhovou část

2.8. Silné a slabé stránky obce

Souhrn hlavních silných a slabých stránek rozvoje obce. Silné stránky představují pozitivní faktory pro rozvoj obce a slabé stránky naopak vyjadřují negativní skutečnosti, které způsobují v obci problémy.

Východiska pro návrhovou část jsou zpracována zejména na základě poznatků z charakteristiky obce. Jednotlivé výroky byly diskutovány na setkání členů pracovní skupiny.

Výroky jsou seřazeny od nejvíce závažných až po nejméně závažné.

SILNÉ STRÁNKY	SLABÉ STRÁNKY
Stabilní přírůstek obyvatelstva	Nedostatečná nabídka pracovních příležitostí v obci, místních částech
Nová zástavba na pozemcích soukromých majitelů	Málo rozvinutá nabídka služeb pro občany
Zachovalé životní prostředí, nízká kriminalita	Nízká úroveň vybudované technické infrastruktury
Sběr a svoz komunálního odpadu zdarma	Velmi špatný stav dopravní infrastruktury
Nový sportovní areál pro děti i dospělé	Absence sociálního bydlení a sociálních služeb
Bohatá nabídka akcí pro spolkový, kulturní a společenský život obce	Nízké zapojení veřejnosti do spolkové činnosti
Dobrá dostupnost spádových měst (dojíždění za službami, vzděláním a prací)	
Dopravní obslužnost obce po dokončené integraci	

veřejné dopravy	
Základní a Mateřská škola v dostupnosti	
Kompletní nabídka základních zdravotnických služeb v dostupnosti	
Příznivá sociální situace (nízký počet sociálně slabých)	
Pro další rozvoj obce – kvalitně zpracovaný územní plán	
Kvalitní zázemí pro ZJSDH – opravená hasičská zbrojnice	

NÁVRHOVÁ ČÁST

3. Strategická vize obce Stranný

Strategická vize je vyjádření představ o celkovém rozvoji obce v dlouhodobém horizontu zhruba 20 let, pro účely tohoto dokumentu nastiňuje žádoucí stav obce Stranný v roce 2035. K naplnění této představy bude směřovat postupné plnění aktivit, definovaných v tomto dokumentu, a také ve strategických rozvojových dokumentech na něj navazujících. Vize představuje „cílový stav“ obce v budoucnosti a určuje hlavní kontury směřování k tomuto stavu.

Rozvojová vize obce Stranný 2015–2022:

Obec Stranný chce být místem s kvalitním životním prostředím, místem zachovávajícím hodnoty středočeského venkova, místem s parametry sídla nacházejícího se v udržované a pestré krajině a zabezpečujícího veškeré základní potřeby svých obyvatel, a to ve vazbě na potenciál dopravní infrastruktury zajišťující efektivní spojení s městem Neveklov a dalšími regionálními centry.

Další rozvoj kulturních, sportovních, vzdělávacích, zdravotnických a sociálních služeb bude realizován se zřetelem na poskytování maximální šire těchto služeb vedoucích k naplňování potřeb obyvatel obce. Nadále bude podporována silná role občanského sektoru v podobě aktivně fungujících občanských sdružení zajišťujících širokou paletu nabídky volnočasových aktivit. K jejich stabilizaci bude obec využívat svůj ekonomický i koordinační potenciál ve vazbě na aktivity dalších subjektů veřejné správy na lokální či regionální úrovni.

Realizace strategického plánu rozvoje

Po schválení strategického plánu zastupitelstvem obce bude zahájena příprava projektů a opatření. Prvním krokem bude, vyjma stanovení organizační struktury realizace plánu, zajistit finanční plán, který se soustředí na možnost využití dotací z EU a zajištění dalších finančních prostředků pro realizaci jednotlivých cílů a projektů strategického plánu rozvoje. Důležitým limitem je schopnost a možnosti obce zajistit dostatek prostředků na

tzv. kofinancování, neboli finanční spoluúčast obce na projektech zajištěných z velké části dotacemi.

1. Řízení realizace Strategického plánu rozvoje obce

Realizaci Strategického plánu rozvoje zajišťuje zastupitelstvo obce. Zastupitelstvo obce je pravidelně informováno o průběhu realizace strategického plánu rozvoje na zasedáních zastupitelstva.

Zastupitelstvo zejména přijímá opatření v rámci realizace cílů uvedených ve strategickém plánu rozvoje, rozhoduje o uvolňování prostředků a dohlíží na realizaci a aktualizaci plánu. Realizace strategického plánu rozvoje obce se neobejde bez zajištění dostatku financí. Obec bude v řadě případů usilovat o využití prostředků z dotací, ale v případě neúspěchu se pokusí postupně realizovat jednotlivé cíle z vlastních zdrojů. To znamená z rezervy naspořených peněz.

2. Rozpracování Strategického plánu rozvoje obce

Podle časového plánu cílů a opatření zajistí zastupitelstvo obce rozpracování projektové dokumentace projektů. Každý projekt musí mít svého vedoucího a řídit se zásadami projektového řízení.

3. Nutný předpoklad úspěchu

Záměry obce, pakliže mají být naplněny, musí mít silnou podporu nejen v penězích, ale především ve víře a odhodlání lidí realizovat je a nést za ně společně zodpovědnost, jinak zůstane každý plán jen přáním.

4. Programové cíle

Programové cíle stanovují, čeho chce obec Stranný dosáhnout realizací svého programu rozvoje, a shrnují hlavní rozvojové priority ve střednědobém horizontu (zpravidla 6-8 let). Tyto cíle jsou stanoveny na základě problémů, definovaných v analytické části dokumentu, a potřeb občanů obce zjištěných v uspořádané anketě. Programové cíle přesněji definují hlavní rozvojové směry obce, které v sobě zahrnují veškerá témata či problematiky, na která je soustředěna pozornost v předmětném období.

Cíl 1: Rozvoj infrastruktury v obci

Cíl 2: Rozvoj a zlepšování podmínek k životu v obci

Cíl 3: Rozvoj kulturního, společenského a sportovního života v obci

Cíl 4: Rozvoj cestovního ruchu

Cíl 5: Ochrana životního prostředí, udržitelný rozvoj obce

5. Opatření

Opatření obce jsou definována jako zásadní úkoly k naplnění stanovených programových cílů a formulují přístup k řešení jednotlivých témat. Odvíjí se od programových cílů a mají střednědobý charakter, předpoklad jejich realizace je v celém návrhovém období tohoto dokumentu nebo ve stanoveném kratším časovém úseku. Jednotlivá opatření jsou pak naplňována prostřednictvím realizace konkrétních rozvojových aktivit.

Cíl 1: Rozvoj infrastruktury v obci

Opatření 1.1: Dopravní infrastruktura

Opatření 1.2: Nemovitosti v majetku obce

Cíl 2: Rozvoj a zlepšování podmínek života v obci

Opatření 2.1: Sport

Cíl 3: Rozvoj kulturního, společenského a sportovního života v obci

Opatření 3.1: Volnočasové aktivity

Opatření 3.2: Kulturní a společenské aktivity

Opatření 3.3: Sportovní aktivity

Cíl 4: Rozvoj cestovního ruchu

Opatření 4.1: Doprovodná infrastruktura a propagace

Cíl 5: Ochrana životního prostředí, udržitelný rozvoj obce

Opatření 5.1: Ochrana, rehabilitace a tvorba krajiny

Opatření 5.2: Péče o veřejná prostranství

6. Rozvojové aktivity

Rozvojová aktivita představuje již konkrétní projekt, nebo činnost (soubor činností) vedoucí k naplnění příslušných definovaných opatření obce.

Cíl 1 - Rozvoj infrastruktury v obci

Opatření 1.1. Dopravní infrastruktura

Název aktivity	Priorita	Termíny	Odpovědnost	Náklady	Zdroje Financování
1.2.1. Oprava místních komunikací po dokončené výstavbě rozestavěných RD	vysoká	2019–2022	starosta	1 800 000 Kč	dotační tituly MMR, Středočeský kraj, vlastní zdroje
Oprava místních komunikací dotčených výstavbou RD ve Stranném					
1.2.2. Oprava místních komunikací centrem obce po opravách vodovodu	vysoká	2020–2022	starosta	1 000 000 Kč	dotační tituly SZIF, IROP (MAS Posázaví), MMR, vlastní zdroje
Oprava komunikací, po častých opravách vedení vodovodu pod komunikací. Důvodem častých oprav je stáří vodovodu.					

Cíl 1 - Rozvoj infrastruktury v obci
Opatření 1.2. Nemovitosti v majetku obce

Název aktivity	Priorita	Termíny	Odpovědnost	Náklady	Zdroje financování
1.2.1. Rekonstrukce fasády hasičské zbrojnice a výměna vstupních vrat	vysoká	2019	starosta	150 000 Kč	vlastní zdroje
Rekonstrukce fasády hasičské zbrojnice a výměna vstupních vrat pro zlepšení stavu budovy a vzhled v obci.					
1.2.2. Zpracování územních studií v souladu s platným územním plánem obce	vysoká	průběžně	starosta	50 000 Kč/rok	vlastní zdroje
Obec Stranný na své náklady zajistí zpracování územních studií, které dle platného územního plánu podmiňují výstavbu v některých částech obce. Obec tím má záruku nad kvalitou zpracování studie v souladu se zadanými požadavky.					
1.2.3. Modernizace, rozšíření a vybavení č.p. 39 jako zázemí pro spolkovou, kulturní a komunitní činnost	vysoká	2020-2021	starosta	300 000 Kč	dotační tituly SZIF, IROP (MAS Posázaví), MMR, vlastní zdroje

Cíl 2 - Rozvoj a zlepšování podmínek života v obci

Opatření 2.1. Sport

Název aktivity	Priorita	Termíny	Odpovědnost	Náklady	Zdroje financování
2.1.1 Opravy hracích prvků na dětském hřišti, doplnění a modernizace hracích prvků, oprava oplocení a míst pro odpočinek	vysoká	průběžně	Starosta	50 000 Kč/rok	vlastní zdroje
Opravy na dětském hřišti budou probíhat průběžně dle potřeby a dle požadavků z pravidelné revizní zprávy					

Cíl 3 - Rozvoj kulturního, společenského a sportovního života v obci
Opatření 3.1. Volnočasové aktivity

Název aktivity	Priorita	Termíny	Odpovědnost	Náklady	Zdroje financování
3.1.1. Provoz místní knihovny	vysoká	průběžně	starosta	15 000 Kč/rok	Vlastní zdroje
Provozní náklady, rozšíření knižního fondu.					

Cíl 3 - Rozvoj kulturního, společenského a sportovního života v obci
Opatření 3.2. Kulturní a společenské aktivity

Název aktivity	Priorita	Termíny	Odpovědnost	Náklady	Zdroje financování
3.2.1. Pořádání kulturních akcí, divadelní představení, koncerty	vysoká	průběžně	starosta	30 000 Kč/rok	vlastní zdroje
Pořádání divadelních představení a ostatní pravidelné společenské a kulturní akce.					

Cíl 3 - Rozvoj kulturního, společenského a sportovního života v obci
Opatření 3.2. Sportovní aktivity

Název aktivity	Priorita	Termíny	Odpovědnost	Náklady	Zdroje financování
3.2.1. Podpora činnosti hasičů, hasičského sportu	vysoká	průběžně	zastupitelstvo	15 000 Kč/rok	vlastní zdroje
Podpora činnosti na základě žádosti.					

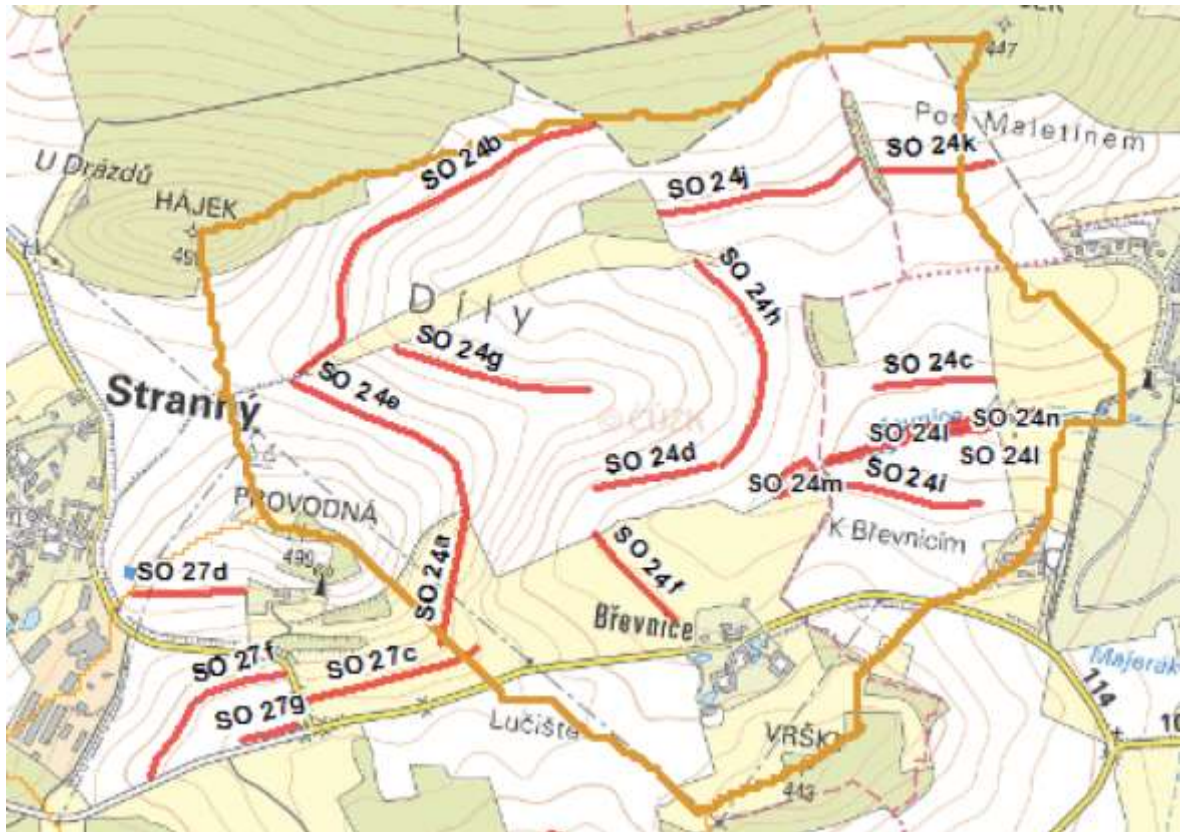
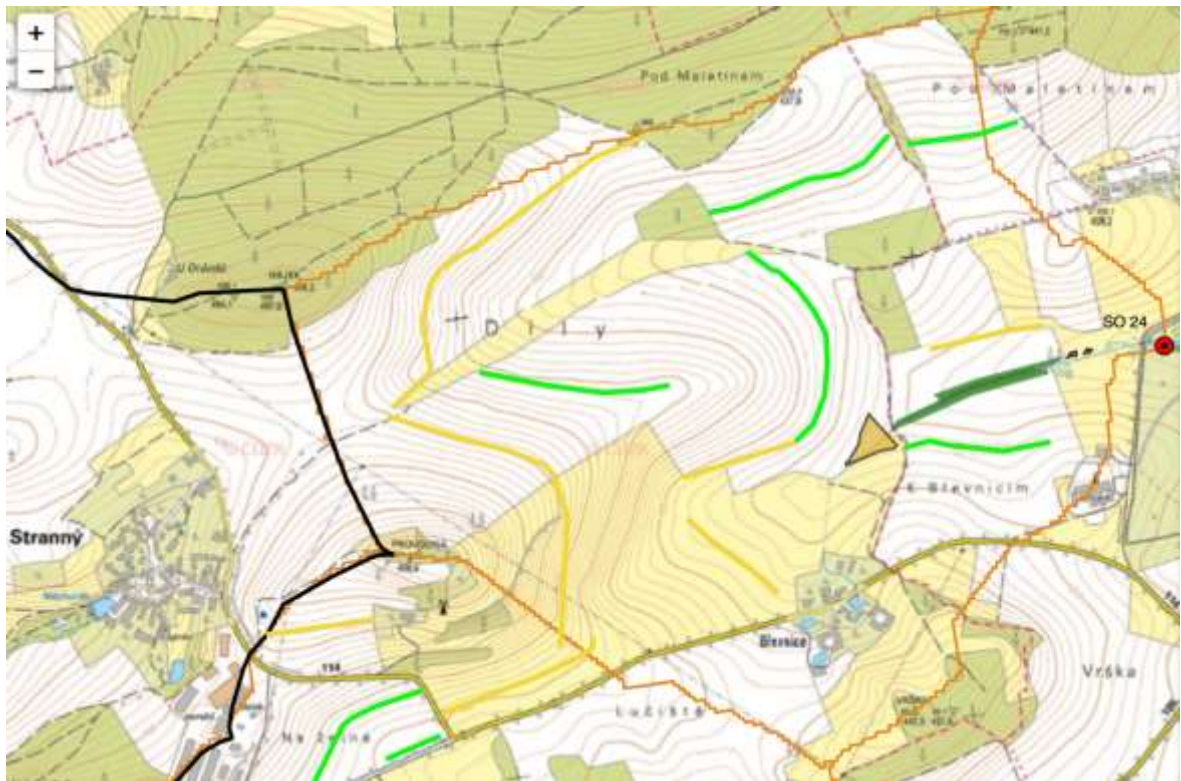
Cíl 4 - Rozvoj cestovního ruchu

Opatření 4.1. Doprovodná infrastruktura a propagace

Název aktivity	Priorita	Termíny	Odpovědnost	Náklady	Zdroje financování
4.1.1. Propagace obce v rámci členství v MAS Posázaví, v rámci společných projektů s okolními obcemi, podpora regionálních publikací	vysoká	průběžně	starosta	25 000 Kč/rok	vlastní zdroje
Podpora všech výše uvedených aktivit k propagaci obce. Podpora připravované regionální učebnice v rámci programu MAP.					

Cíl 5 - Ochrana životního prostředí, udržitelný rozvoj obce
Opatření 5.1. Ochrana, revitalizace a tvorba krajiny

Název aktivity		Priorita	Termíny	Odpovědnost	Náklady	Zdroje financování	
5.1.1. Opatření k zadržení vody v krajině a protipovodňová opatření.		vysoká	2021–2025	zastupitelstvo	12 019 586 Kč	Dotace MMR, MZE	
Obec Stranný se aktivně zapojil do projektu „Studie odtokových poměrů včetně návrhů protipovodňových opatření v povodí Sázavy“ (SOP) řešením opatření v povodí Tloskovského potoka							
ID opatření dle SOP	Popis opatření	MJ	Množství	Jednotková cena bez DPH [Kč]	Realizační náklady bez DPH [Kč]	Projektová příprava bez DPH [Kč]	Celkové náklady bez průzkumů a bez DPH [Kč]*
SO 24a	protierozní mez (PMEZ)	ha	56,00	900,00	501 795,00	98,00	599 795,00
SO 24b	protierozní mez (PMEZ)	ha	129,00	900,00	1 162 782,00	167,00	1 329 782,00
SO 24c	protierozní mez (PMEZ)	ha	36,00	900,00	3 272,00	64,00	3 912,00
SO 24d	protierozní mez (PMEZ)	ha	38,00	900,00	338 013,00	66,00	404 013,00
SO 24e	protierozní mez (PMEZ)	ha	58,00	900,00	518 765,00	100,00	618 765,00
SO 24f	protierozní mez (PMEZ)	ha	36,00	900,00	326 147,00	64,00	390 147,00
SO 24g	průleh (SPRU, ZPRU)	ha	82,00	900,00	735 534,00	125,00	860 534,00
SO 24h	průleh (SPRU, ZPRU)	ha	99,00	900,00	893 286,00	141,00	1 034 286,00
SO 24i	průleh (SPRU, ZPRU)	ha	62,00	900,00	556 434,00	105,00	661 434,00
SO 24j	průleh (SPRU, ZPRU)	ha	85,00	900,00	767 556,00	128,00	895 556,00
SO 24k	průleh (SPRU, ZPRU)	ha	47,00	900,00	421 722,00	82,00	503 722,00
SO 24l	ochranné zatravnění (TTP)	ha	18,00	17,00	298,00	10,00	1 298,00
SO 24m	suché nádrže	m3	145 986,00	3,00	4 379 576,00	335,00	4 714 576,00
SO 24n	mokřad / tůň	m2	246,00	600,00	1 476,00	29,00	1 766,00



Cíl 5 - Ochrana životního prostředí, udržitelný rozvoj obce**Opatření 5.2. Péče o veřejná prostranství**

Název aktivity	Priorita	Termíny	Odpovědnost	Náklady	Zdroje financování
5.2.1. Úprava veřejných prostranství podle aktuální potřeby	vysoká	2019–2025	starosta	50 000Kč/rok	vlastní zdroje
Úprava veřejného prostranství podle aktuálních potřeb.					

7. Podpora realizace Programu

Pracovní skupina předložila zastupitelstvu obce dokument Program rozvoje obce Stranný 2019–2025, v konečné podobě byl zveřejněn na úřední desce po dobu 15 dnů. Tento dokument se po schválení zastupitelstvem obce stane jedním ze základních podkladů při tvorbě ročního rozpočtu obce, rozpočtových výhledů i dlouholetých finančních plánů. Průběžná kontrola aktuálnosti dokumentu a souladu realizovaných rozvojových aktivit s tímto strategickým dokumentem bude prováděna nejméně jednou za rok. Tuto kontrolu provede pracovní skupina, která byla založena v průběhu tvorby Programu rozvoje obce. V případě potřeby předloží pracovní skupina návrh na změnu, doplnění či aktualizaci Programu přímo zastupitelstvu obce. Případné aktualizace budou prováděny nejpozději do konce února příslušného roku.

Hlavním garantem aktuálnosti dokumentu a realizace jednotlivých aktivit v souladu s vytýčenými prioritami bude Zastupitelstvo obce Stranný. O stavu plnění budou podávat informaci subjekty, které jsou odpovědné za realizaci příslušných aktivit.

Program rozvoje obce Stranný 2019–2025 bude dostupný na oficiálních webových stránkách obce nebo v písemné podobě k nahlédnutí v úředních hodinách na úřadu obce.

8. Důležité odkazy

obec Stranný <http://stranny.xf.cz>

Web turistické oblasti www.posazavi.com

MAS Posázaví leader.posazavi.com

Středočeský kraj www.kr-stredocesky.cz

Policie ČR OOP Týnec nad Sázavou www.policie.cz/clanek/oop-tynec-nad-sazavou-666811.aspx

Integrovaný záchranný systém Středočeského kraje www.hzscr.cz.cz